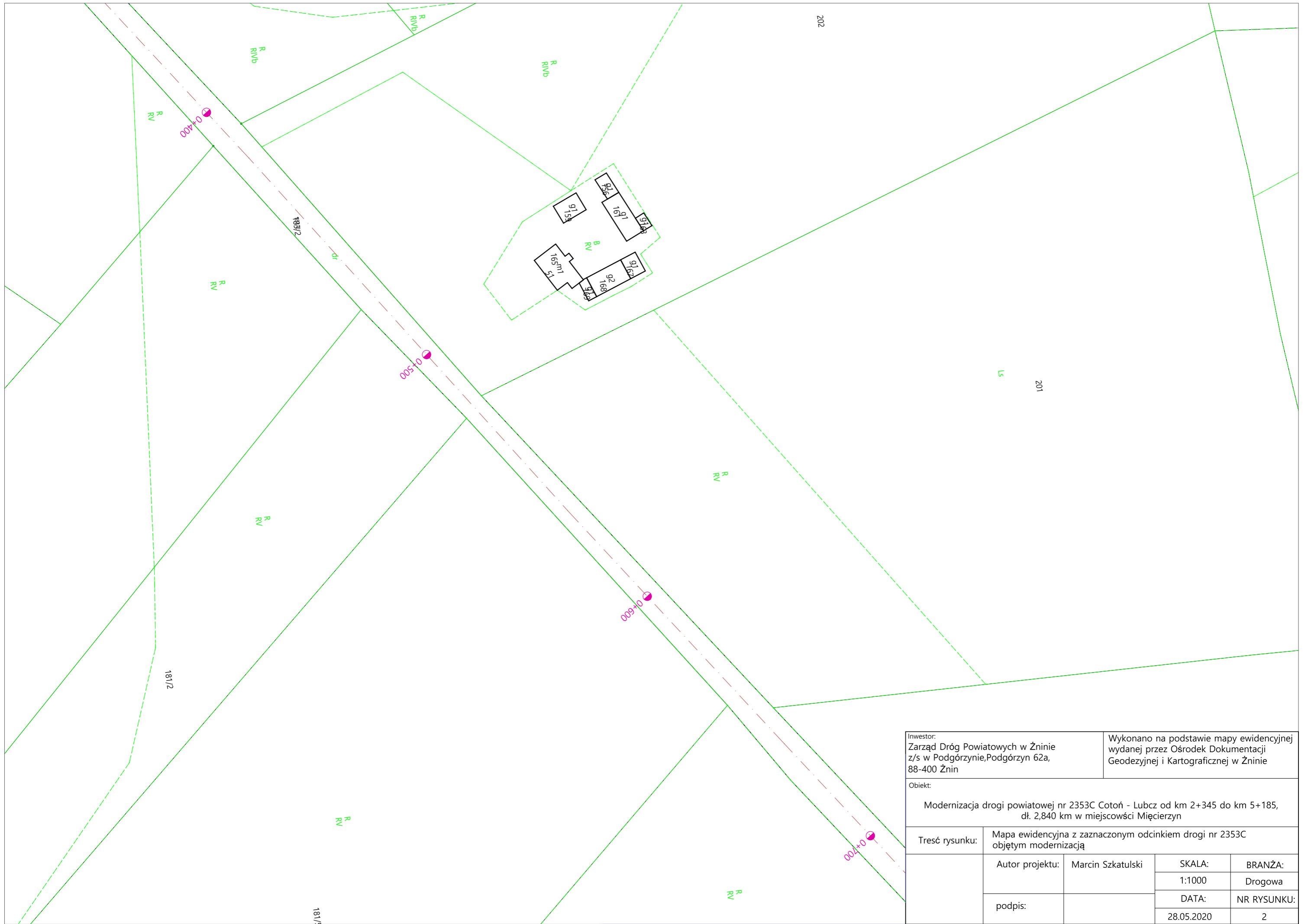
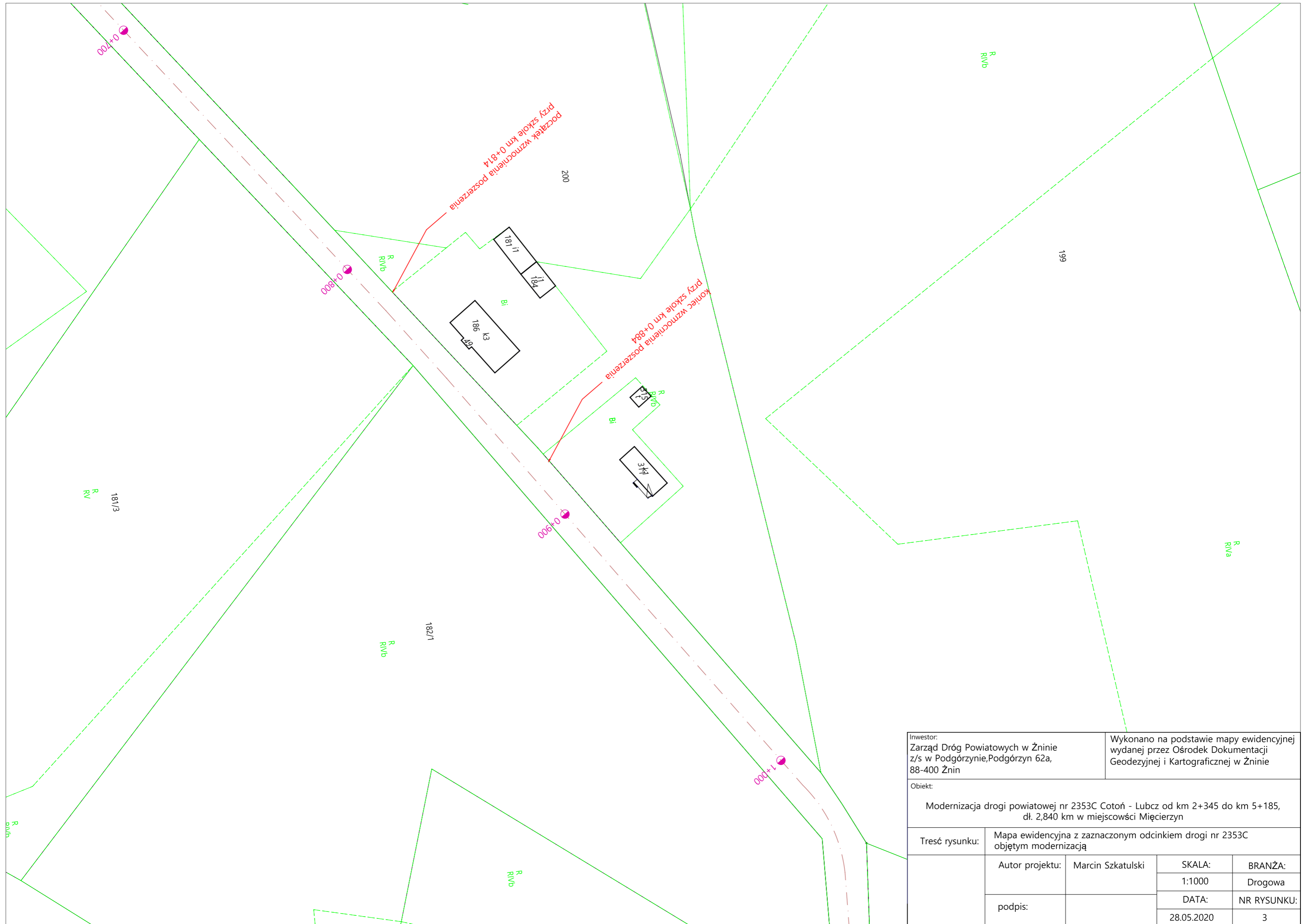


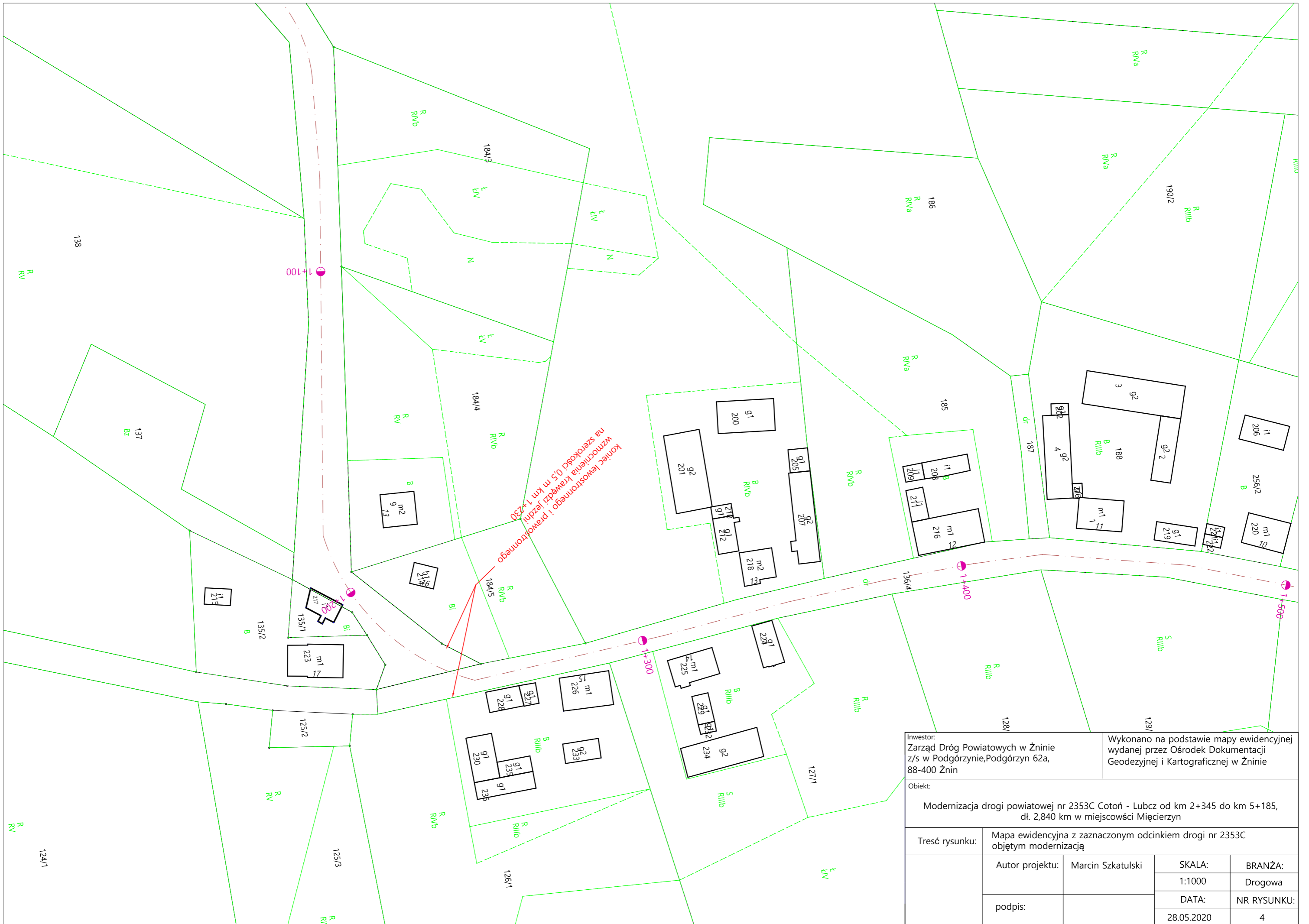
Inwestor: Zarząd Dróg Powiatowych w Żninie z/s w Podgórzynie, Podgórzyn 62a, 88-400 Żnin		Wykonano na podstawie mapy ewidencyjnej wydanej przez Ośrodek Dokumentacji Geodezyjnej i Kartograficznej w Żninie	
Obiekt: Modernizacja drogi powiatowej nr 2353C Cotoń - Lubcz od km 2+345 do km 5+185, dł. 2,840 km w miejscowości Mięcierzyn			
Treść rysunku:	Mapa ewidencyjna z zaznaczonym odcinkiem drogi nr 2353C objętym modernizacją		
podpis:	Autor projektu:	Marcin Szkatulski	SKALA: 1:1000
			BRANŻA: Drogowa
			DATA: 28.05.2020
			NR RYSUNKU: 1



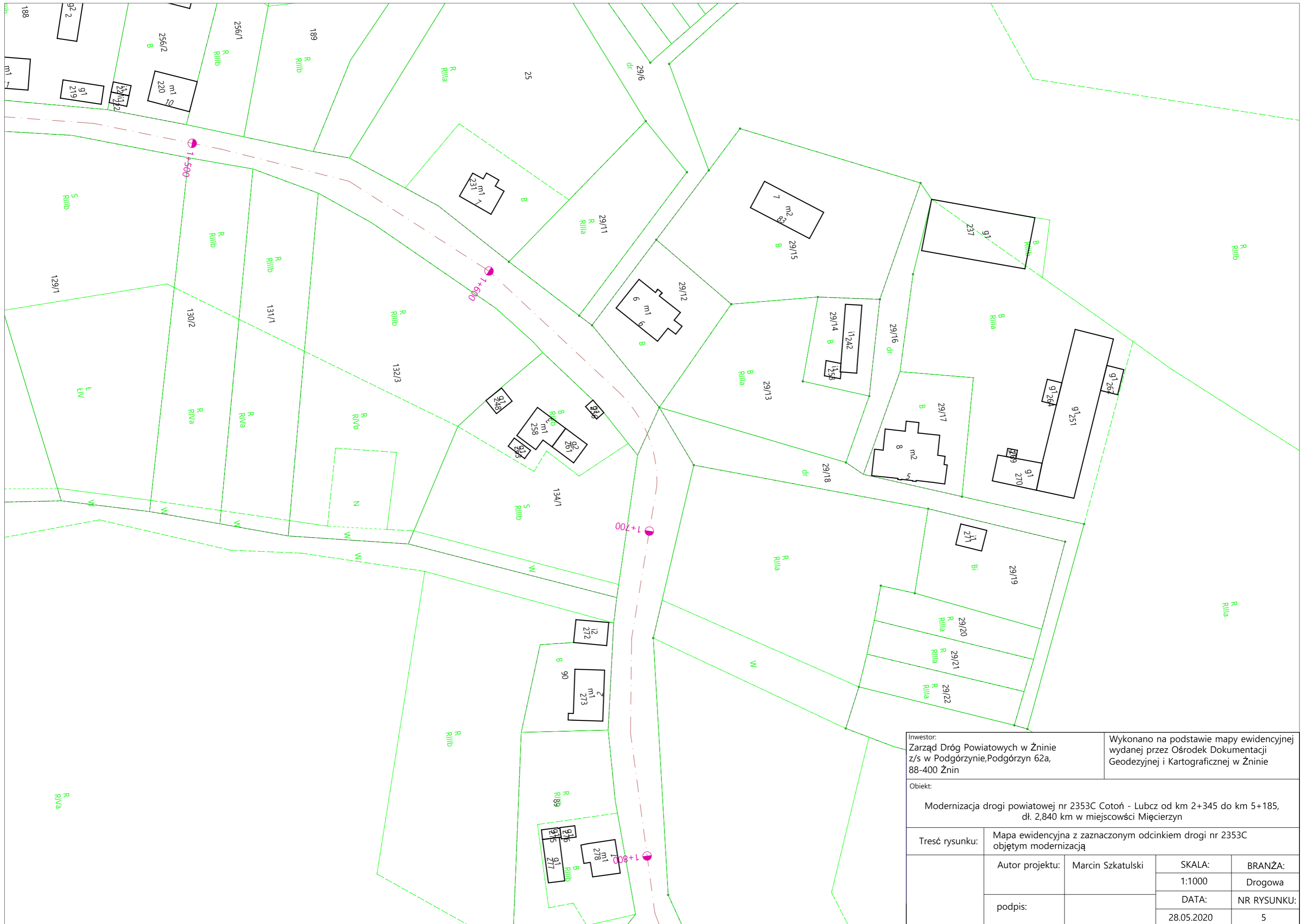
Inwestor: Zarząd Dróg Powiatowych w Żninie z/s w Podgórzynie, Podgórzyn 62a, 88-400 Żnin		Wykonano na podstawie mapy ewidencyjnej wydanej przez Ośrodek Dokumentacji Geodezyjnej i Kartograficznej w Żninie		
Obiekt: Modernizacja drogi powiatowej nr 2353C Cotoń - Lubcz od km 2+345 do km 5+185, dł. 2,840 km w miejscowości Mięcierzyn				
Treść rysunku:	Mapa ewidencyjna z zaznaczonym odcinkiem drogi nr 2353C objętym modernizacją			
	Autor projektu:	Marcin Szkatulski	SKALA:	BRANŻA:
			1:1000	Drogowa
	podpis:		DATA:	NR RYSUNKU:
			28.05.2020	2



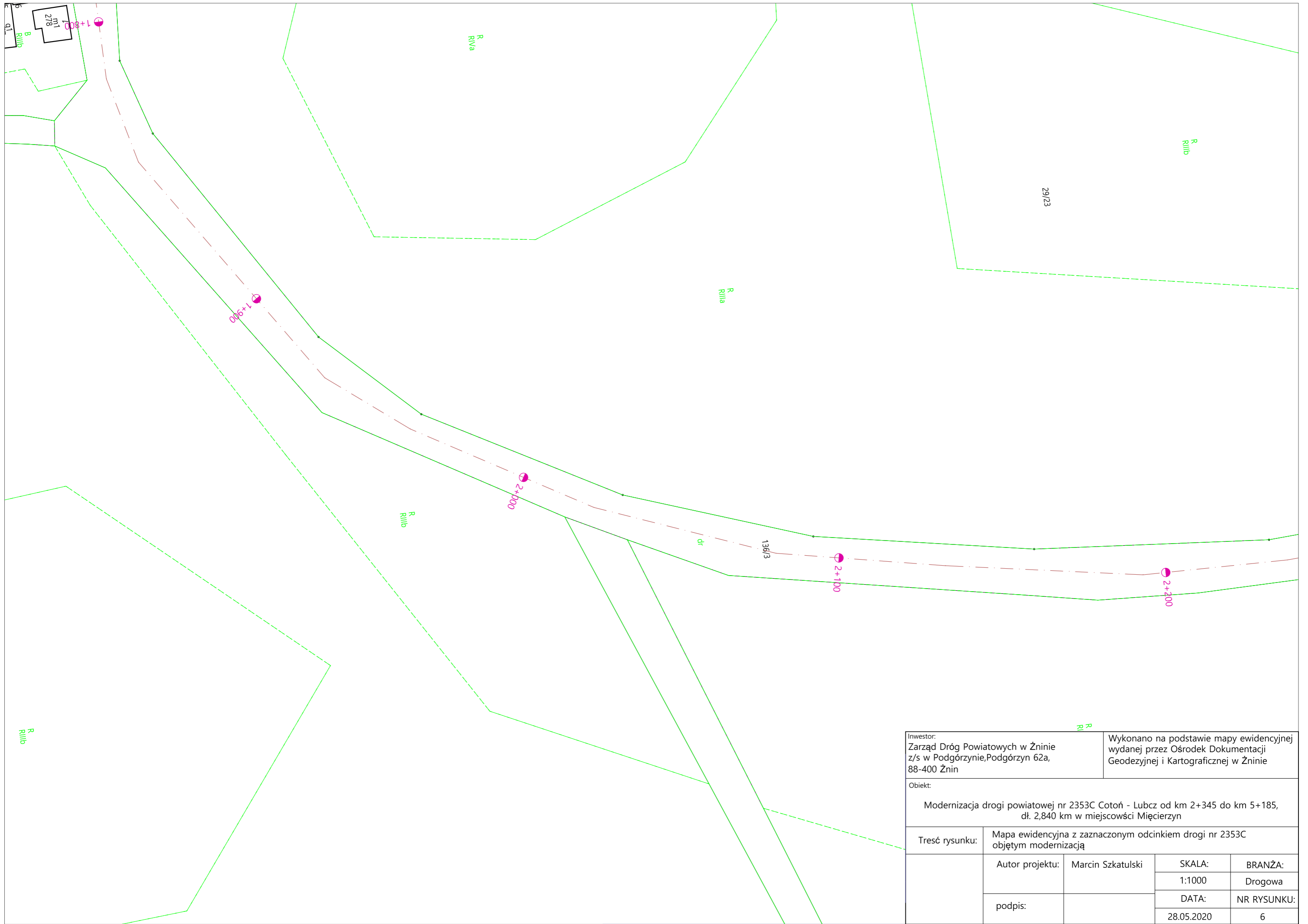
Inwestor: Zarząd Dróg Powiatowych w Żninie z/s w Podgórzynie, Podgórzyn 62a, 88-400 Żnin		Wykonano na podstawie mapy ewidencyjnej wydanej przez Ośrodek Dokumentacji Geodezyjnej i Kartograficznej w Żninie		
Obiekt: Modernizacja drogi powiatowej nr 2353C Cotoń - Lubcz od km 2+345 do km 5+185, dł. 2,840 km w miejscowości Mięcierzyn				
Treść rysunku:	Mapa ewidencyjna z zaznaczonym odcinkiem drogi nr 2353C objętym modernizacją			
	Autor projektu:	Marcin Szkatulski	SKALA:	BRANŻA:
			1:1000	Drogowa
	podpis:		DATA:	NR RYSUNKU:
			28.05.2020	3



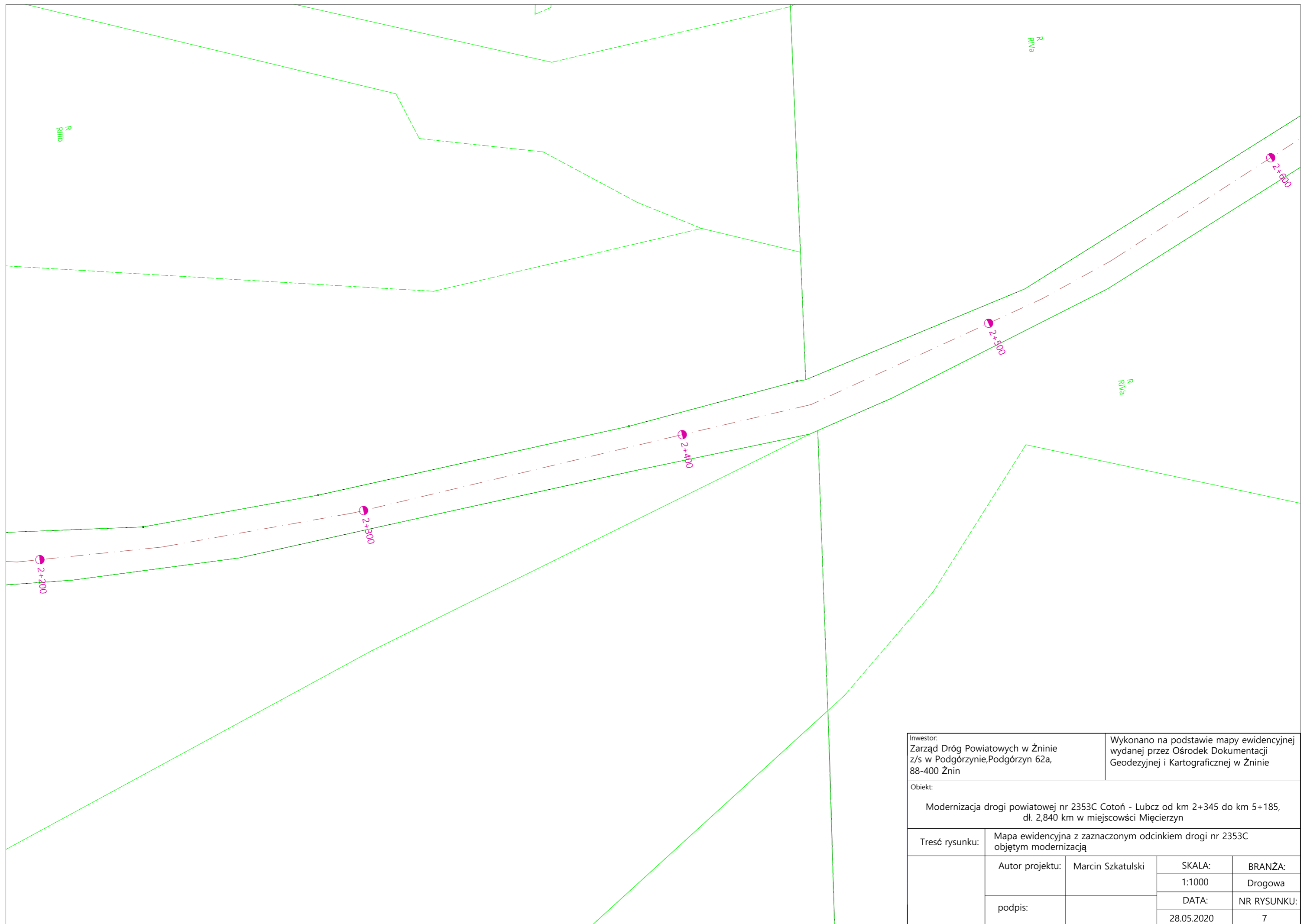
Inwestor: Zarząd Dróg Powiatowych w Żninie z/s w Podgórzynie, Podgórzyn 62a, 88-400 Żnin		Wykonano na podstawie mapy ewidencyjnej wydanej przez Ośrodek Dokumentacji Geodezyjnej i Kartograficznej w Żninie	
Obiekt: Modernizacja drogi powiatowej nr 2353C Cotoń - Lubcz od km 2+345 do km 5+185, dł. 2,840 km w miejscowości Mięcierzyn			
Treść rysunku:		Mapa ewidencyjna z zaznaczonym odcinkiem drogi nr 2353C objętym modernizacją	
Autor projektu:		Marcin Szkatulski	SKALA: 1:1000
podpis:			BRANŻA: Drogowa
			DATA: 28.05.2020
			NR RYSUNKU: 4



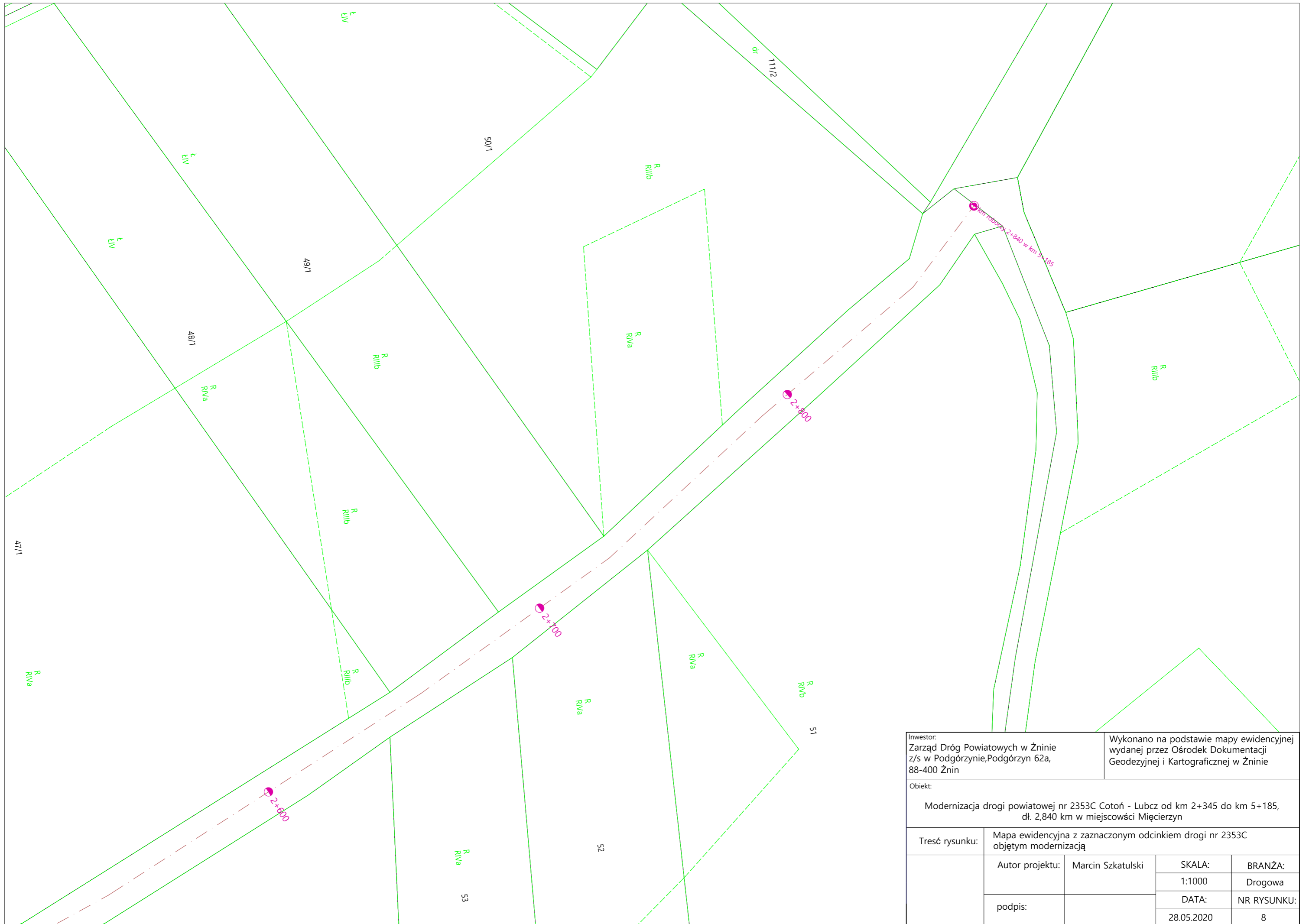
Inwestor: Zarząd Dróg Powiatowych w Żninie z/s w Podgórzynie, Podgórzyn 62a, 88-400 Żnin		Wykonano na podstawie mapy ewidencyjnej wydanej przez Ośrodek Dokumentacji Geodezyjnej i Kartograficznej w Żninie	
Obiekt: Modernizacja drogi powiatowej nr 2353C Cotoń - Lubcz od km 2+345 do km 5+185, dł. 2,840 km w miejscowości Mięcierzyn			
Treść rysunku:		Mapa ewidencyjna z zaznaczonym odcinkiem drogi nr 2353C objętym modernizacją	
Autor projektu:		Marcin Szkatulski	
podpis:		SKALA: 1:1000	
		DATA: 28.05.2020	
		BRANŻA: Drogowa	
		NR RYSUNKU: 5	



Inwestor: Zarząd Dróg Powiatowych w Żninie z/s w Podgórzynie, Podgórzyn 62a, 88-400 Żnin		Wykonano na podstawie mapy ewidencyjnej wydanej przez Ośrodek Dokumentacji Geodezyjnej i Kartograficznej w Żninie		
Obiekt: Modernizacja drogi powiatowej nr 2353C Cotoń - Lubcz od km 2+345 do km 5+185, dł. 2,840 km w miejscowości Mięcierzyn				
Treść rysunku:	Mapa ewidencyjna z zaznaczonym odcinkiem drogi nr 2353C objętym modernizacją			
	Autor projektu:	Marcin Szkatulski	SKALA:	BRANŻA:
			1:1000	Drogowa
	podpis:		DATA:	NR RYSUNKU:
			28.05.2020	6



Inwestor: Zarząd Dróg Powiatowych w Żninie z/s w Podgórzynie, Podgórzyn 62a, 88-400 Żnin		Wykonano na podstawie mapy ewidencyjnej wydanej przez Ośrodek Dokumentacji Geodezyjnej i Kartograficznej w Żninie		
Obiekt: Modernizacja drogi powiatowej nr 2353C Cotoń - Lubcz od km 2+345 do km 5+185, dł. 2,840 km w miejscowości Mięcierzyn				
Treść rysunku:	Mapa ewidencyjna z zaznaczonym odcinkiem drogi nr 2353C objętym modernizacją			
	Autor projektu:	Marcin Szkatulski	SKALA:	BRANŻA:
			1:1000	Drogowa
	podpis:		DATA:	NR RYSUNKU:
			28.05.2020	7



Inwestor: Zarząd Dróg Powiatowych w Żninie z/s w Podgórzynie, Podgórzyn 62a, 88-400 Żnin		Wykonano na podstawie mapy ewidencyjnej wydanej przez Ośrodek Dokumentacji Geodezyjnej i Kartograficznej w Żninie		
Obiekt: Modernizacja drogi powiatowej nr 2353C Cotoń - Lubcz od km 2+345 do km 5+185, dł. 2,840 km w miejscowości Mięcierzyn				
Treść rysunku:	Mapa ewidencyjna z zaznaczonym odcinkiem drogi nr 2353C objętym modernizacją			
	Autor projektu:	Marcin Szkatulski	SKALA:	BRANŻA:
			1:1000	Drogowa
	podpis:		DATA:	NR RYSUNKU:
			28.05.2020	8